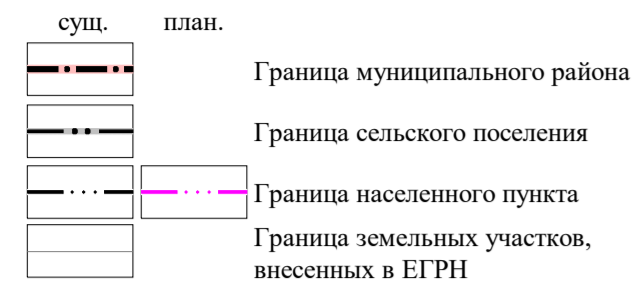


# Генеральный план Новониколаевского сельского поселения Калининского района Краснодарского края

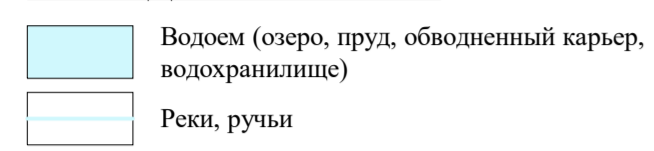
## Карта планируемого размещения объектов местного значения

### УСЛОВНЫЕ ОБОЗНАЧЕНИЯ


#### ГРАНИЦЫ ЕДИНИЦ АДМИНИСТРАТИВНО-ТЕРРИТОРИАЛЬНОГО ДЕЛЕНИЯ РОССИЙСКОЙ ФЕДЕРАЦИИ



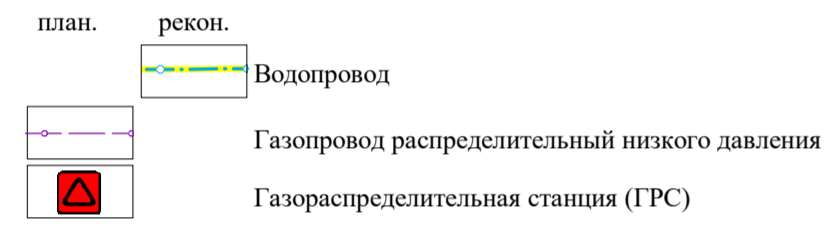
#### ПРИРОДНЫЕ ОБЪЕКТЫ



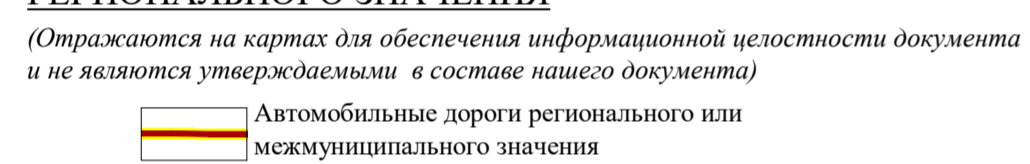
#### ФУНКЦИОНАЛЬНЫЕ ЗОНЫ



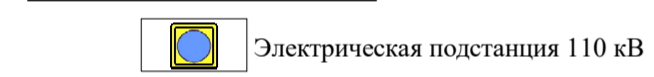
#### ОБЪЕКТЫ ИНЖЕНЕРНОЙ И ТРАНСПОРТНОЙ ИНФРАСТРУКТУРЫ



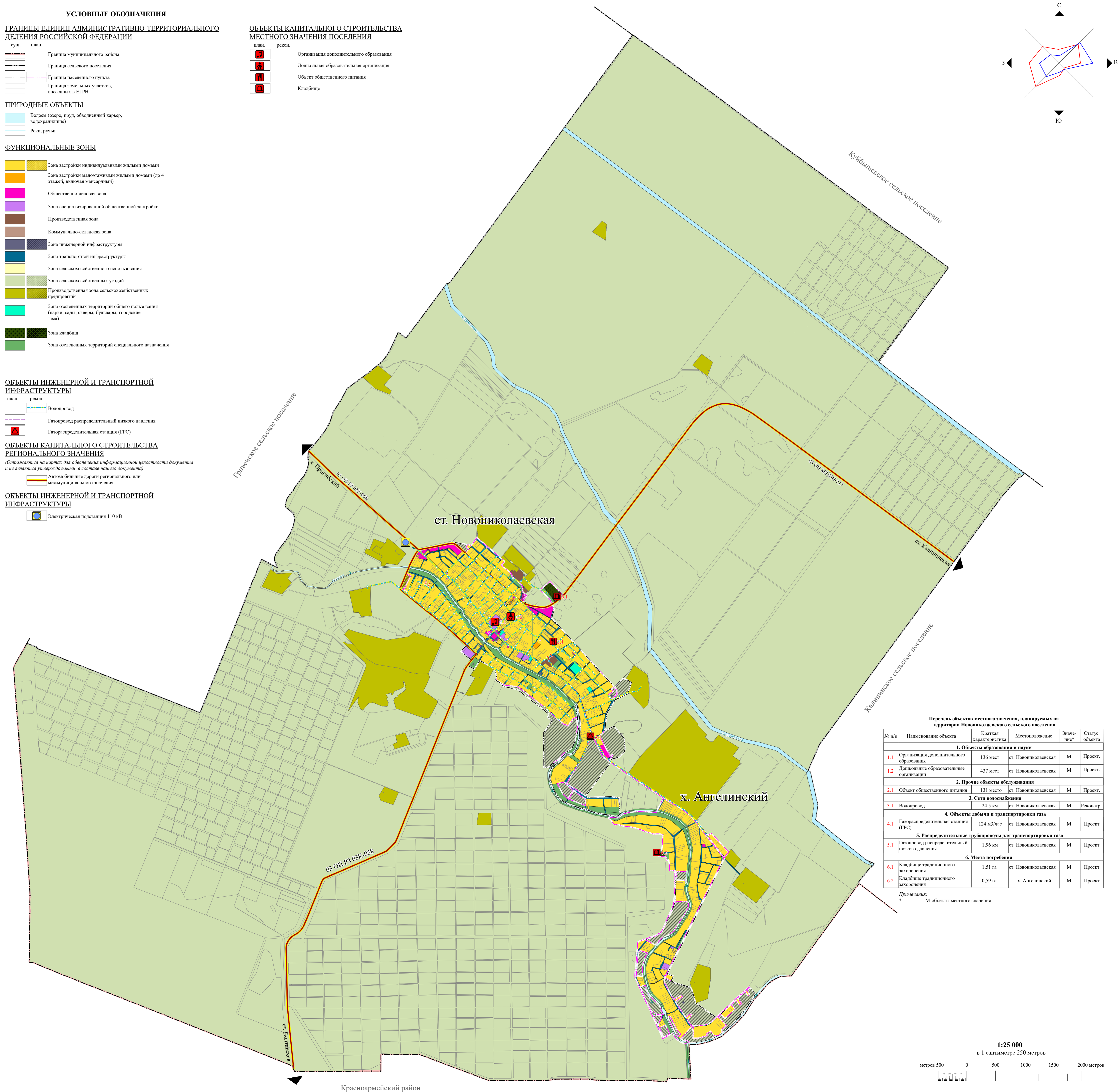
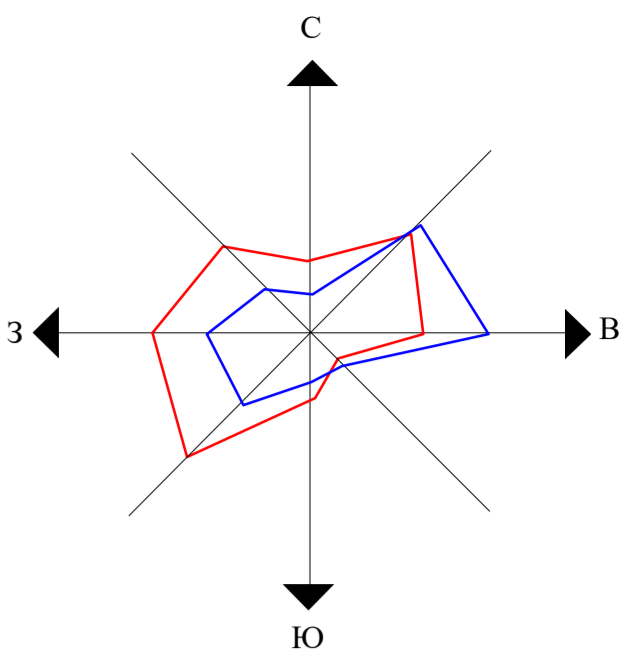
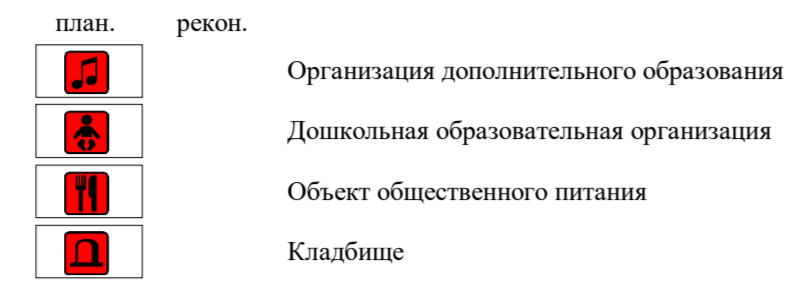
#### ОБЪЕКТЫ КАПИТАЛЬНОГО СТРОИТЕЛЬСТВА РЕГИОНАЛЬНОГО ЗНАЧЕНИЯ



#### ОБЪЕКТЫ ИНЖЕНЕРНОЙ И ТРАНСПОРТНОЙ ИНФРАСТРУКТУРЫ



#### ОБЪЕКТЫ КАПИТАЛЬНОГО СТРОИТЕЛЬСТВА МЕСТНОГО ЗНАЧЕНИЯ ПОСЕЛЕНИЯ



**Перечень объектов местного значения, планируемых на территории Новониколаевского сельского поселения**

№ п/п	Наименование объекта	Краткая характеристика	Местоположение	Значение*	Статус объекта
<b>1. Объекты образования и науки</b>					
1.1	Организация дополнительного образования	136 мест	ст. Новониколаевская	М	Проект.
1.2	Дошкольные образовательные организации	437 мест	ст. Новониколаевская	М	Проект.
<b>2. Прочие объекты обслуживания</b>					
2.1	Объект общественного питания	131 место	ст. Новониколаевская	М	Проект.
<b>3. Сети водоснабжения</b>					
3.1	Водопровод	24,5 км	ст. Новониколаевская	М	Реконстр.
<b>4. Объекты добычи и транспортировки газа</b>					
4.1	Газораспределительная станция (ГРС)	124 м <sup>3</sup> /час	ст. Новониколаевская	М	Проект.
<b>5. Распределительные трубопроводы для транспортировки газа</b>					
5.1	Газопровод распределительный низкого давления	1,96 км	ст. Новониколаевская	М	Проект.
<b>6. Места погребения</b>					
6.1	Кладбище традиционного захоронения	1,51 га	ст. Новониколаевская	М	Проект.
6.2	Кладбище традиционного захоронения	0,59 га	х. Ангелинский	М	Проект.

Примечания:  
\* М-объекты местного значения

