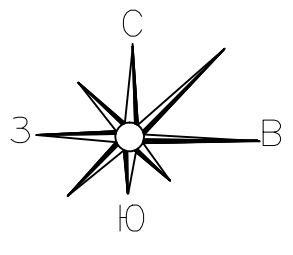


Чертеж красных линий и чертеж границ зон планируемого размещения линейных объектов М 1:500

Линии совмещения с листом 3













Проектируемый ШРП

Земли населенных пунктов

Красная линия

УСЛОВНЫЕ ОБОЗНАЧЕНИЯ

-  Граница территории, в отношении которой осуществляется проект планировки
-  Проектируемая красная линия
-  Граница зоны планируемого размещения линейного объекта строительства газопроводов высокого и низкого давления, располагаемой на землях населенного пункта
-  Граница зоны планируемого размещения ШРП на период строительства и на период эксплуатации и располагаемой на землях населенного пункта
-  Номера характерных точек границы зоны планируемого размещения линейных объектов
-  Проектируемый газопровод низкого давления
-  Проектируемый газопровод высокого давления
-  Существующее гравийное покрытие
-  Существующая линия электропередачи
-  Существующая линия связи

Данный лист читать совместно с листами 1, 3.

						2-6/2018		
						Проект планировки и проект межевания территории для размещения объекта "Распределительные газопроводы высокого и низкого давления, установка ШРП по ул.Школьной в х.Греки Калининского района"		
						Проект планировки территории		
						Графическая часть		
						Чертеж красных линий и чертеж границ зон планируемого размещения линейных объектов М 1:500.		
Имя	Кол.	Лист	Л.дк.	Подпись	Дата	Страниц	Лист	Листов
Директор		Остахова					2	3
Инженер		Москалёва						
						Муниципальное предприятие Красноярского района "Архитектурно-градостроительный центр" ИНН 2336003659		

Линии совмещения с листом 1