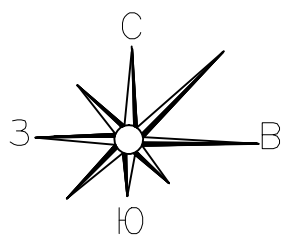


Схема конструктивных и планировочных решений М 1:500



Проектируемый ШРП

1ПК0+46,00
Г.ст.
X 1341396,10
Y 548315,30




ПК2+46,00
Г.ст.
X 1341394,80
Y 548312,50

УП1 90°
ПК2+42,00
X 1341398,40
Y 548310,80

1УП1 90°
1ПК0+10,00
X 1341405,30
Y 548310,90

Земли населённых пунктов

УСЛОВНЫЕ ОБОЗНАЧЕНИЯ

-  Граница территории, в отношении которой осуществляются проект планировки
-  Граница зоны планируемого размещения линейного объекта строительства газопроводов высокого и низкого давления, располагаемой на землях населённого пункта
-  Граница зоны планируемого размещения ШРП на период строительства и на период эксплуатации и размещения на землях населённого пункта

Данный лист читать совместно с листами 8, 10.

Имя	Кол.	Лист	Лист	Подпись	Дата
Директор		Остахова			
Инженер		Москалёва			

2-6/2018		
Проект планировки и проект межевания территории для размещения объекта "Распределительные газопроводы высокого и низкого давления, установка ШРП по ул.Школьной в х.Греки Калининского района"		
Материалы по обоснованию проекта планировки территории.		
Графическая часть		
Лист	Лист	Листов
	9	10
Муниципальное предприятие Красноярского района "Архитектурно-градостроительный центр" ИНН 2336003659		