

# Схема конструктивных и планировочных решений М 1:500

Земли населённых пунктов

**З/у 23:10:0303001:52**  
Под иными объектами  
специального  
назначения - для  
обслуживания зданий  
и сооружений  
нефтебазы




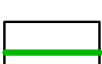
ПКО  
Врезка  
X 1341295,80  
Y 548091,70

Земли населённых пунктов

Земли  
сельскохозяйственного  
назначения

Граница населённого пункта

## УСЛОВНЫЕ ОБОЗНАЧЕНИЯ

-  Граница территории, в отношении которой осуществляется проект планировки
-  Граница земельного участка
-  Граница зоны планируемого размещения линейного объекта строительства газопроводов высокого и низкого давления, располагаемой на землях населённого пункта
-  Граница зоны планируемого размещения линейного объекта строительства газопроводов высокого и низкого давления, располагаемой на землях сельскохозяйственного назначения

Данный лист читать совместно с листами 9, 10.

						<b>2-6/2018</b>		
						Проект планировки и проект межевания территории для размещения объекта "Распределительные газопроводы высокого и низкого давления, установка ШРП по ул.Школьной в х.Греки Калининского района"		
						Материалы по обоснованию проекта планировки территории.		
						Графическая часть		
						Схема конструктивных и планировочных решений М 1:500.		
						Муниципальное предприятие Красноярского района "Архитектурно-градостроительный центр" ИНН 2336003659		
Изм.	Кол.	Лист	Лист	Подпись	Дата	Страниц	Лист	Листов
Директор		Остахова					8	10
Инженер		Москалёва						