

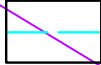

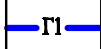

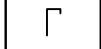

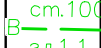



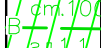
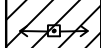
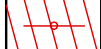
Схема границ зон с особыми условиями использования территории М 1:500

З/у 23:10:0301000:4

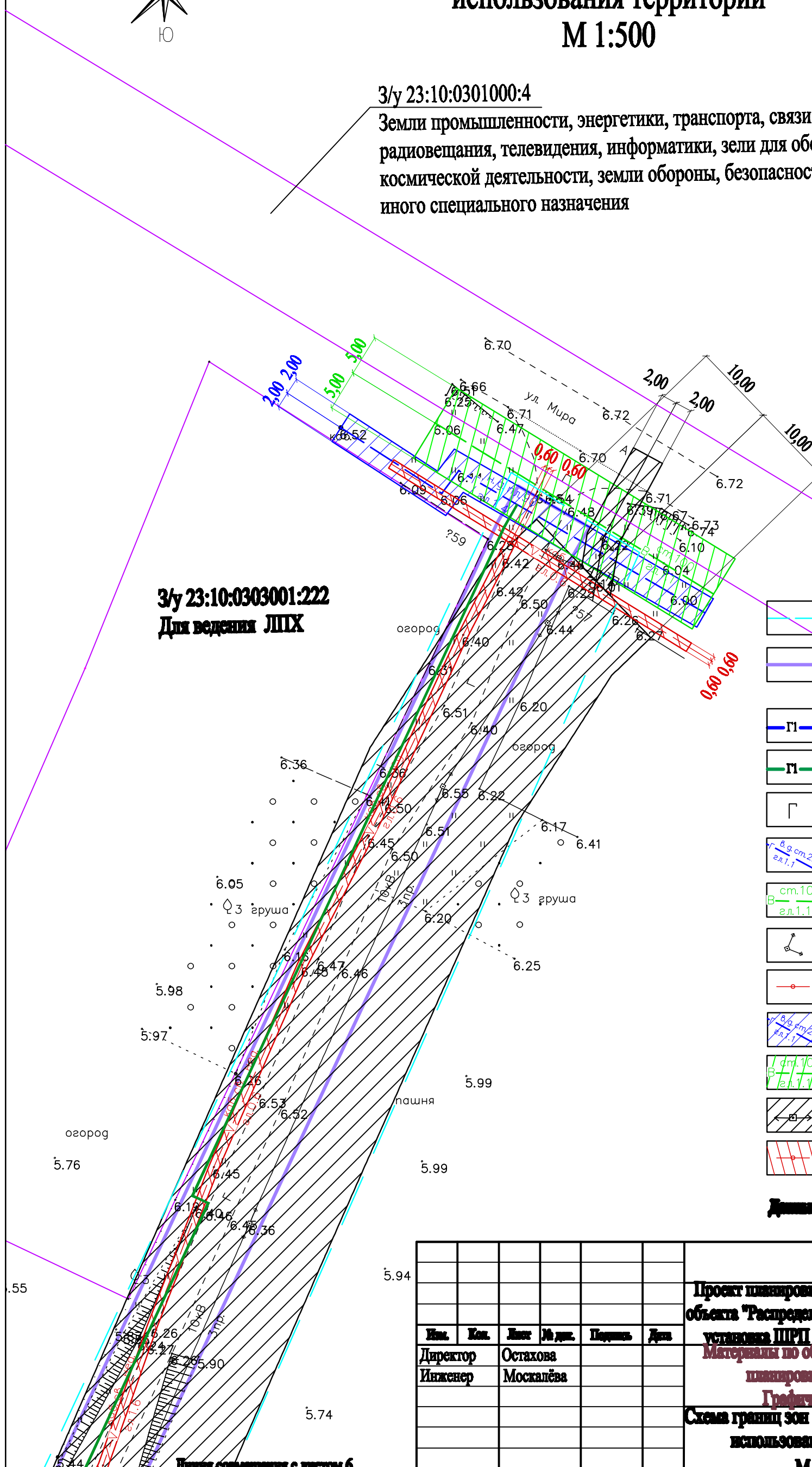
Земли промышленности, энергетики, транспорта, связи, радиовещания, телевидения, информатики, земли для обеспечения космической деятельности, земли обороны, безопасности и земли иного специального назначения

З/у 23:10:0303001:222
Для ведения ЛПХ

УСЛОВНЫЕ ОБОЗНАЧЕНИЯ

-  Граница территории, в отношении которой осуществляется проект планировки
-  Граница зоны планируемого размещения линейного объекта строительства газопроводов высокого и низкого давления, располагаемой на землях населённого пункта
-  Г1 Проектируемый газопровод высокого давления
-  Г1 Проектируемый газопровод низкого давления
-  Г Существующее гравийное покрытие
-  Г, в.г. см. 226 эл. 1.1 Существующий газопровод
-  Г, в.г. см. 100 эл. 1.1 Существующий водопровод
-  Существующая линия электропередач
-  Существующая линия связи
-  Охранная зона газопровода
-  Охранная зона водопровода
-  Охранная зона линии электропередач
-  Охранная зона линии связи

Данный лист читать совместно с листами 5, 6



Изм.	Кол.	Лист	Изд.	Подпись	Дата
Директор	Остахова				
Инженер	Москалёва				

2-6/2018		
Проект планировки и проект межевания территории для размещения объекта "Распределительные газопроводы высокого и низкого давления, установка ШРП по ул. Школьной в х. Греки Калининского района"		
Материалы по обоснованию проекта планировки территории.		
Стр.	Лист	Листов
	7	10
Схема границ зон с особыми условиями использования территории М 1:500.		
Муниципальное предприятие Красноярского района "Архитектурно-градостроительный центр" ИНН 2336003659		

Линия совмещения с листом 6