




# Схема использования территории в период подготовки проекта планировки М 1:500

З/у 23:10:0301000:4

Земли промышленности, энергетики, транспорта, связи, радиовещания, телевидения, информатики, земли для обеспечения космической деятельности, земли обороны, безопасности и земли иного специального назначения

З/у 23:10:0303001:222  
Для ведения ЛПХ

## УСЛОВНЫЕ ОБОЗНАЧЕНИЯ

-  Граница территории, в отношении которой осуществлялся проект планировки
-  Граница зоны планируемого размещения линейного объекта строительства газопроводов высокого и низкого давления, располагаемой на землях населённого пункта
-  Границы существующих земельных участков, учтённых в ЕГРН

Данный лист читать совместно с листами 2, 3.

Имя	Кол.	Лист	Лист	Полный	Дет.
Директор		Остахова			
Инженер		Москалёва			

2-6/2018		
Проект планировки и проект размещения территории для размещения объекта "Распределительные газопроводы высокого и низкого давления, установка ШРП по ул.Школьной в х.Греки Калининского района"		
Материалы по обоснованию проекта планировки территории.		
Графическая часть		
Схема использования территории в период подготовки проекта планировки М 1:500.		
Листы	Лист	Листов
	4	10
Муниципальное предприятие Красноярского района "Архитектурно-градостроительный центр" ИНН 2336003659		

Линия совмещения с листом 3