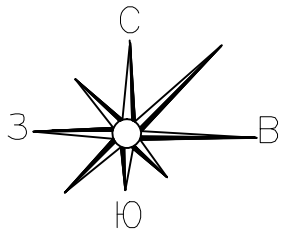



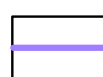
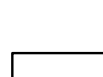
Схема использования территории в период подготовки проекта планировки М 1:500



Проектируемый ШРП

Земли населённых пунктов

УСЛОВНЫЕ ОБОЗНАЧЕНИЯ

-  Граница территории, в отношении которой осуществляются проект планировки
-  Граница зоны планируемого размещения линейного объекта строительства газопроводов высокого и низкого давления, располагаемой на землях населённого пункта
-  Граница зоны планируемого размещения ШРП на период строительства и на период эксплуатации и размещения на землях населённого пункта

Данный лист читать совместно с листами 2, 4.

2-6/2018

Проект планировки и проект межевания территории для размещения объекта "Распределительные газопроводы высокого и низкого давления, установка ШРП по ул.Школьной в х.Греки Калининского района"

Материалы по обоснованию проекта

планировки территории.

Графическая часть

Схема использования территории
в период подготовки проекта
планировки М 1:500.

Сторона	Лист	Листов
	3	10

Муниципальное предприятие
Красноярского района
"Архитектурно-градостроительный центр"
ИНН 2336003659

Имя	Кол.	Лист	Лист	Подпись	Дата
Директор		Остахова			
Инженер		Москалёва			

