

Схема использования территории в период подготовки проекта планировки М 1:500

Земли населённых пунктов






З/у 23:10:0303001:52
Под иными объектами
специального
назначения - для
обслуживания зданий
и сооружений
нефтебазы

Земли населённых пунктов

Земли
сельскохозяйственного
назначения

Граница населённого пункта

УСЛОВНЫЕ ОБОЗНАЧЕНИЯ

-  Граница территории, в отношении которой осуществляется проект планировки
-  Граница населённого пункта и границ
-  Граница зоны планируемого размещения линейного объекта строительства газопроводов высокого и низкого давления, располагаемой на землях населённого пункта
-  Граница зоны планируемого размещения линейного объекта строительства газопроводов высокого и низкого давления, располагаемой на землях сельскохозяйственного назначения
-  Границы существующих земельных участков, учтённых в ЕГРН

Данный лист читать совместно с листами 3, 4.

						2-6/2018		
						Проект планировки и проект межевания территории для размещения объекта "Распределительные газопроводы высокого и низкого давления, установка ШРП по ул.Школьной в х.Греки Калининского района"		
						Материалы по обоснованию проекта планировки территории.		
						Графическая часть		
						Схема использования территории в период подготовки проекта планировки М 1:500.		
Изм.	Кол.	Лист	Лист	Лист	Лист	Стор.	Лист	Лист
Директор		Остахова					2	10
Инженер		Москалёва						
						Муниципальное предприятие Красноармейского района "Архитектурно-градостроительный центр" ИНН 2336003659		