




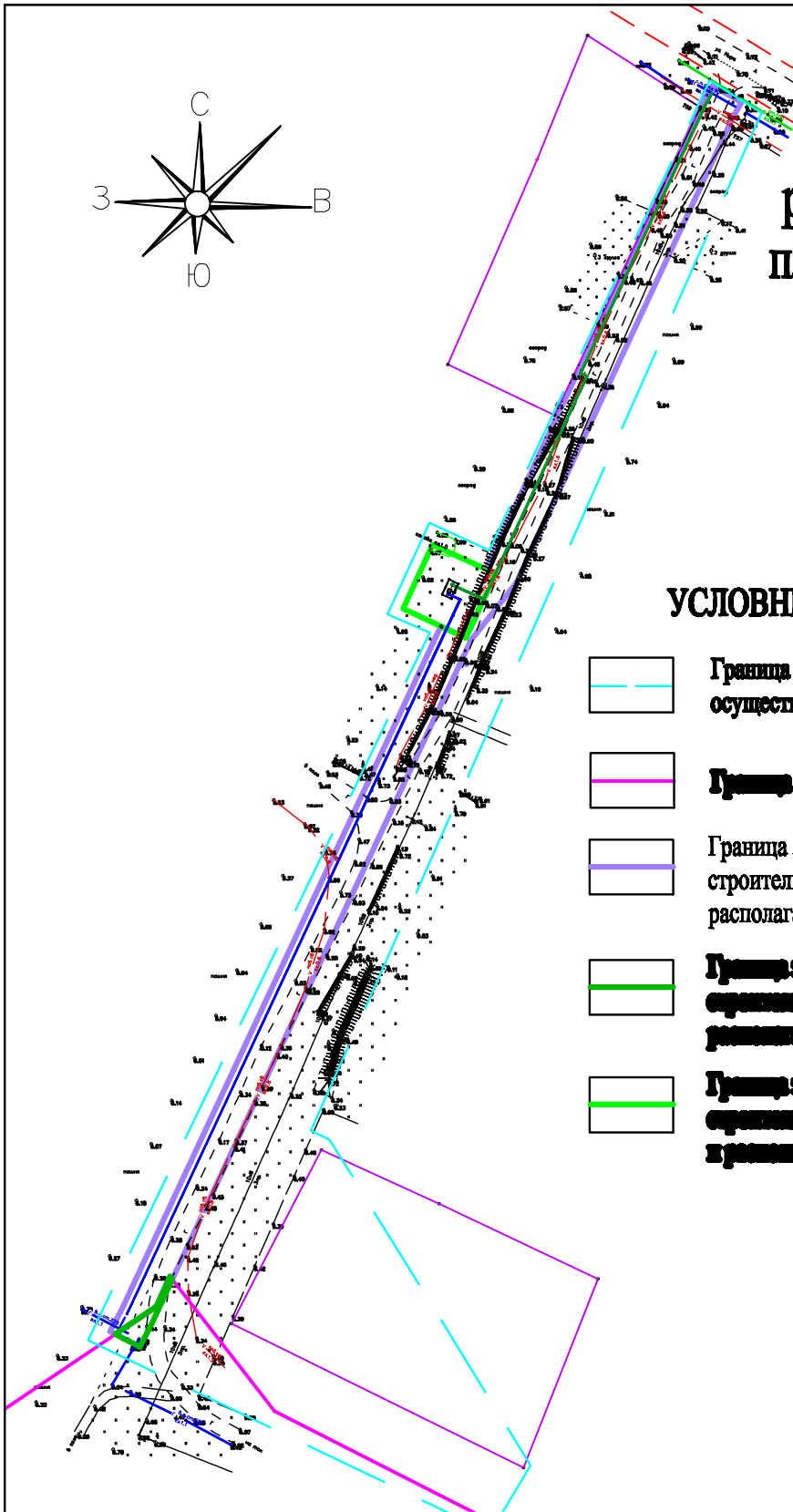


Схема расположения элементов планировочной структуры М 1:2000

УСЛОВНЫЕ ОБОЗНАЧЕНИЯ

-  Граница территории, в отношении которой осуществляется проект планировки
-  Граница земельного участка в.Грехи
-  Граница зоны планируемого размещения линейного объекта строительства газопроводов высокого и низкого давления, располагаемой на землях населённого пункта
-  Граница зоны планируемого размещения линейного объекта строительства газопроводов высокого и низкого давления, располагаемой на землях сельскохозяйственного назначения
-  Граница земельного участка, формируемого на границе сельскохозяйственных и на границе размещения ИРП и располагаемого на землях земельного участка



2-6/2018

Проект планировки и проект межевания территории для размещения
объекта "Распределительные газопроводы высокого и низкого давления,
установка ИРП по ул.Школьной в х.Грехи Калининского района"

**Материалы по обоснованию проекта
планировки территории.
Графическая часть**

**Схема расположения элементов
планировочной структуры
М 1:2000 .**

Изм.	Кол.	Лист	№ док.	Подпись	Дата
Директор		Остахова			
Инженер		Москалёва			

Сыщик	Лист	Листов
	1	10

Муниципальное предприятие
Красноармейского района
"Архитектурно-градостроительный центр"
ИНН 2336003659