






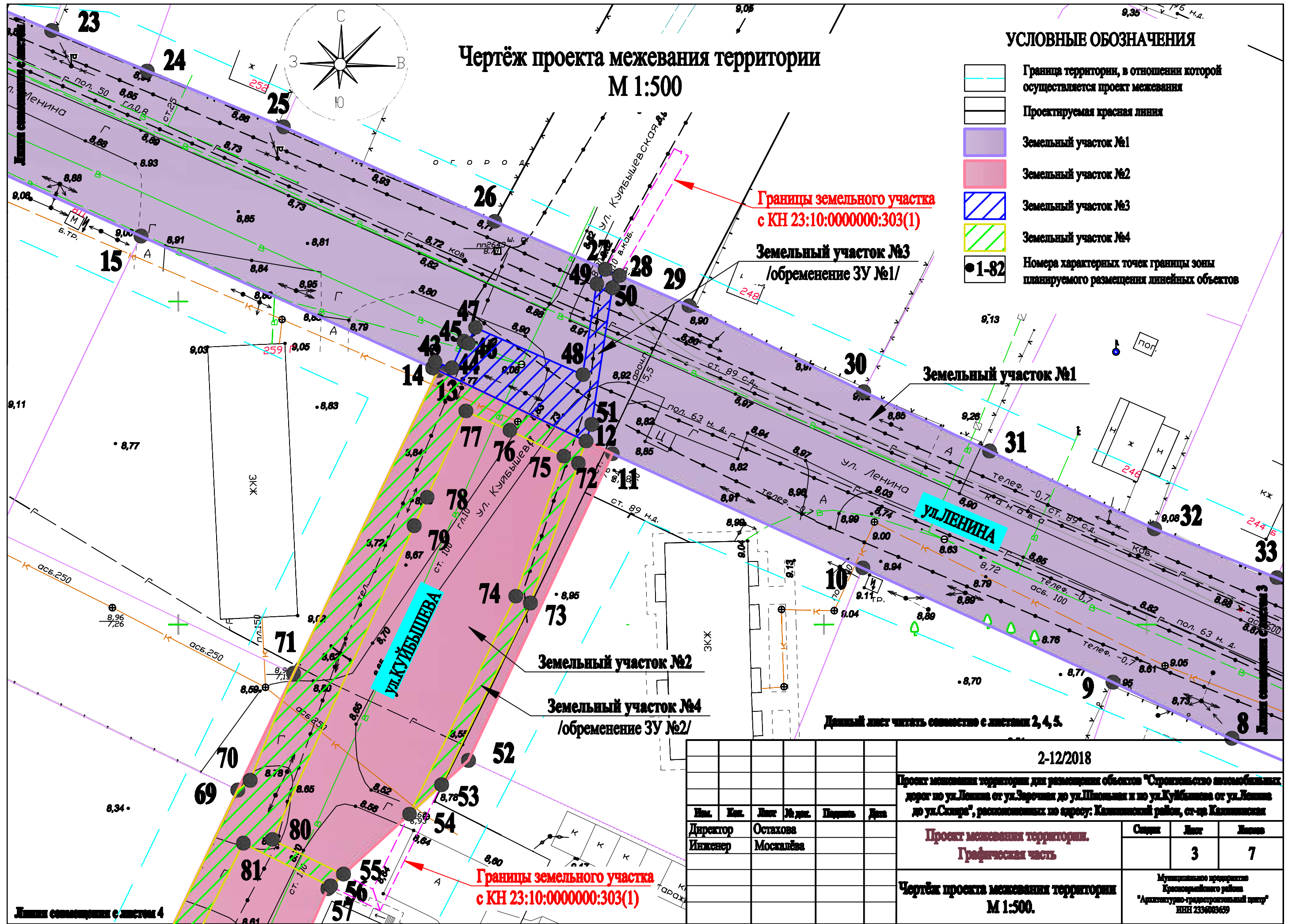


Чертёж проекта межевания территории М 1:500

УСЛОВНЫЕ ОБОЗНАЧЕНИЯ

-  Граница территории, в отношении которой осуществляется проект межевания
-  Проектируемая красная линия
-  Земельный участок №1
-  Земельный участок №2
-  Земельный участок №3
-  Земельный участок №4
-  Номера характерных точек границы зоны планируемого размещения линейных объектов



						2-12/2018		
						Проект межевания территории для размещения объектов "Строительство автомобильных дорог по ул.Ленина от ул.Заречная до ул.Школьная и по ул.Куйбышева от ул.Ленина до ул.Скитца", расположенных по адресу: Калининский район, от-ца Калининский		
Имя	Кол.	Лист	№ док.	Подпись	Дата	Проект межевания территории. Графическая часть		
Директор				Остахова		Сторона	Лист	Листов
Инженер				Москалёва			3	7
						Чертёж проекта межевания территории М 1:500.		
						Муниципальное предприятие Калининского района "Архитектурно-градостроительный центр" ИНН 2336003659		