









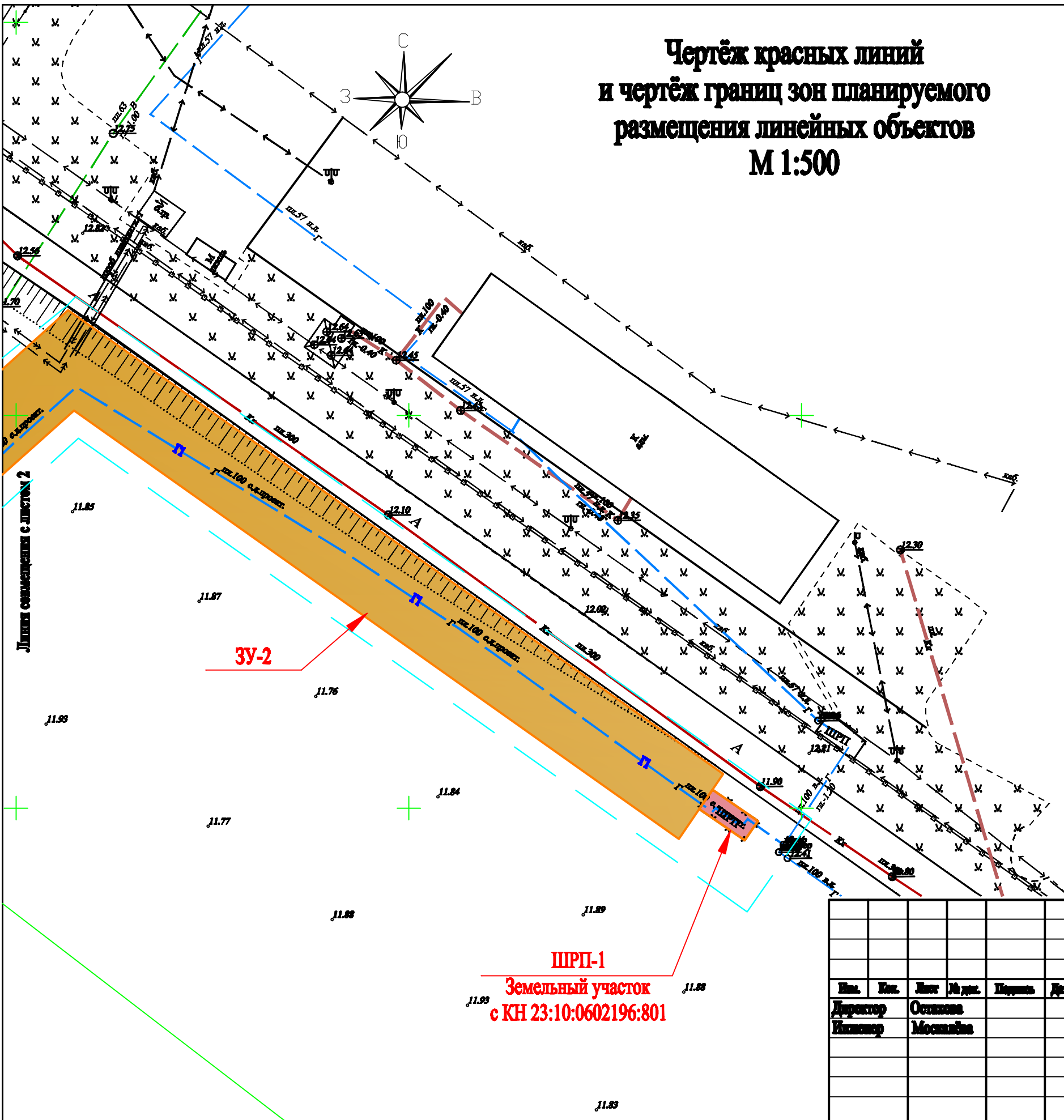


Чертёж красных линий и чертёж границ зон планируемого размещения линейных объектов М 1:500

УСЛОВНЫЕ ОБОЗНАЧЕНИЯ

-  Граница территории, в отношении которой осуществляется проект планировки
-  Граница зоны планируемого размещения линейного объекта строительства газопровода среднего давления в границах зоны ИВ-1
-  Земельные участки для застройки ИРП, ранее оформленные
-  Проектируемый газопровод среднего давления
-  Существующий газопровод высокого давления
-  Существующий водопровод
-  Существующая линия электропередачи
-  Существующая линия связи
-  Существующий кабель связи 10 кВ
-  Существующая ливневая канализация



Данный лист читать совместно с листом 2.

						2-11/2018		
						Проект планировки территории для размещения объекта "Газоснабжение ул.Земеторной в ст.Славенниковской Калининского района", расположенного по адресу: Калининский район, ст.Славенниковская, ул.Земеторная		
Имя	Кол.	Лист	№ д.л.	Подпись	Дата	Проект планировки территории Графическая часть		Листы
Директор				Осипова				3
Инженер				Москалина				3
						Чертёж красных линий и чертёж границ зон планируемого размещения линейных объектов М 1:500.		Муниципальное предприятие Калининского района "Администрация территориальной зоны" ИНН 230006030