














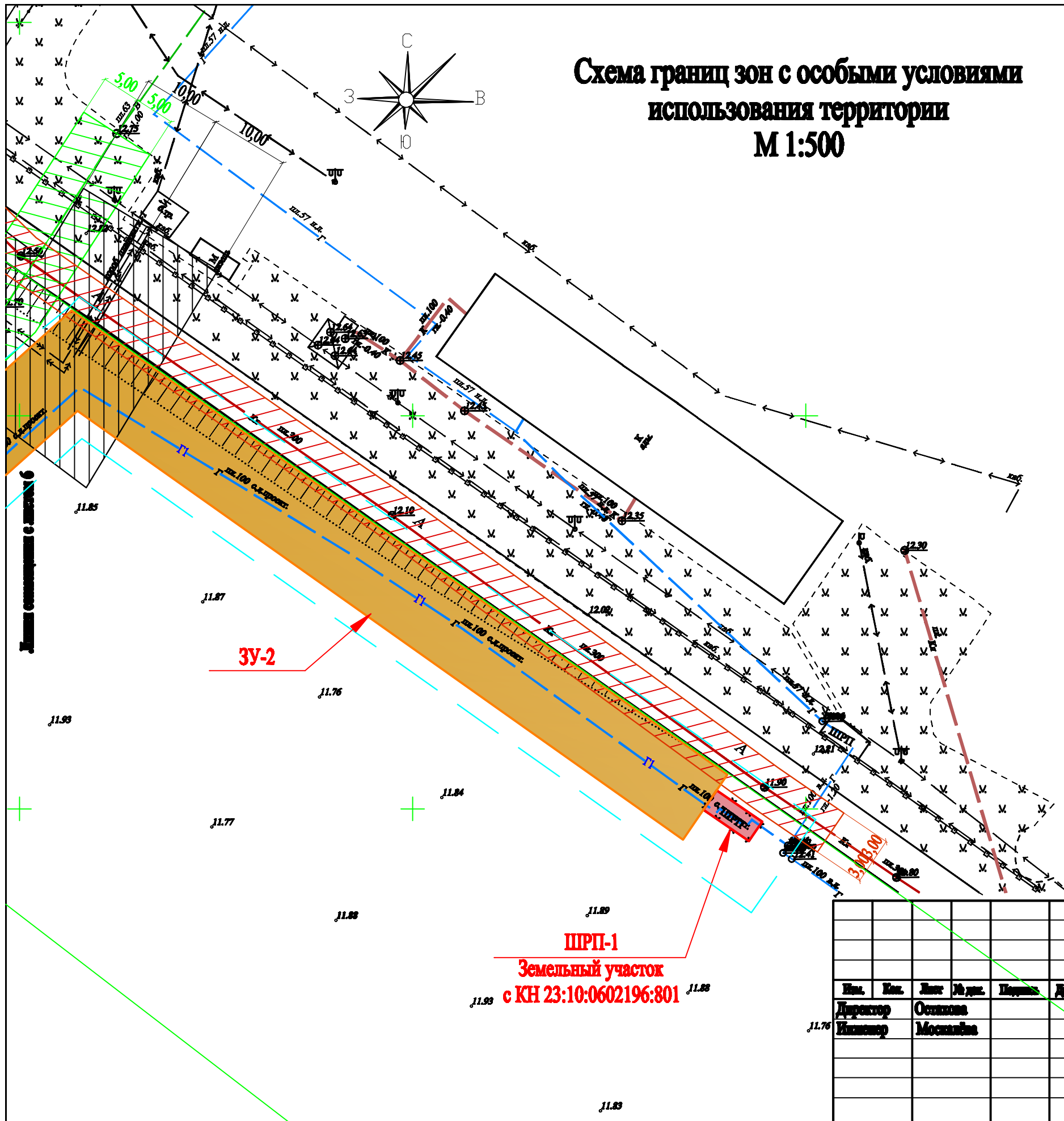


Схема границ зон с особыми условиями использования территории М 1:500

УСЛОВНЫЕ ОБОЗНАЧЕНИЯ

-  Граница территории, в отношении которой осуществляется проект планировки
-  Граница зоны планируемого размещения линейного объекта строительства газопровода среднего давления в границах зоны ИВ-1
-  Земельные участки для эксплуатации ШРП, ранее сформированные
-  Проектируемый газопровод среднего давления
-  Существующий газопровод высокого давления
-  Существующий водопровод
-  Существующая линия электропередачи
-  Существующая линия связи
-  Существующий кабель связи 10 кВ
-  Существующая ливневая канализация
-  Охранная зона водопровода
-  Охранная зона линии электропередачи
-  Охранная зона линии связи
-  Охранная зона кабеля связи 10 кВ
-  Охранная зона ливневой канализации



Данный лист читать совместно с листом 6.

ШРП-1
Земельный участок
с КН 23:10:0602196:801

						2-11/2018					
						Проект планировки территории для размещения объекта "Газоснабжение ул.Элеваторной в ст.Старовеличковской Калининского района", расположенного по адресу: Калининский район, ст.Старовеличковская, ул.Элеваторная					
						Проект планировки территории			Графическая часть		
						Страница		Лист		Листов	
						7		10			
						Муниципальное учреждение Калининского района "Администрация территориальной группы" ИНН 23040630					

Имя	Кан.	Линг	М.р.п.	Подпись	Дата
Директор	Осипова				
Инженер	Москалина				