









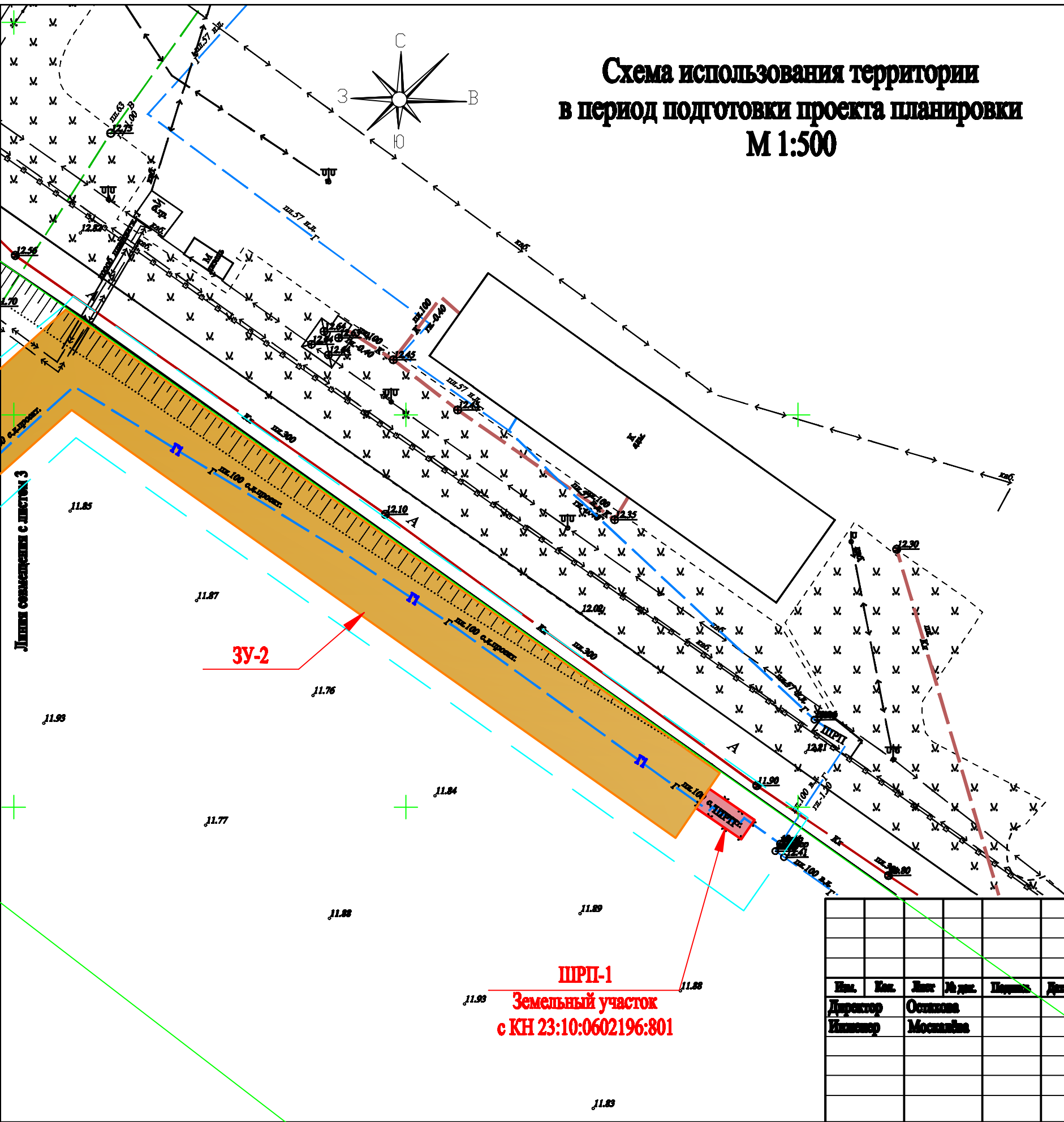


Схема использования территории в период подготовки проекта планировки М 1:500

УСЛОВНЫЕ ОБОЗНАЧЕНИЯ

-  Граница территории, в отношении которой осуществляется проект планировки
-  Граница зоны планируемого размещения линейного объекта строительства газопровода среднего давления в границах зоны ИВ-1
-  Земельные участки для эксплуатации ШРП, ранее сформированные
-  Проектируемый газопровод среднего давления
-  Существующий газопровод высокого давления
-  Существующий водопровод
-  Существующая линия электропередачи
-  Существующая линия связи
-  Существующий кабель связи 10 кВ
-  Существующая ливневая канализация



Данный лист читать совместно с листом 3.

						2-11/2018		
						Проект планировки территории для размещения объекта "Газоснабжение ул.Элеваторной в ст.Старовеличковской Калининского района", расположенного по адресу: Калининский район, ст.Старовеличковская, ул.Элеваторная		
Имя	Кан.	Лист	№ дил.	Параметр	Дат	Проект планировки территории Графическая часть		Листы
Директор	Осипова						4	10
Инженер	Москалина							
						Схема использования территории в период подготовки проекта планировки М 1:500.		Муниципальное предприятие Калининского района "Администрация территориального центра" ИНН 23040630