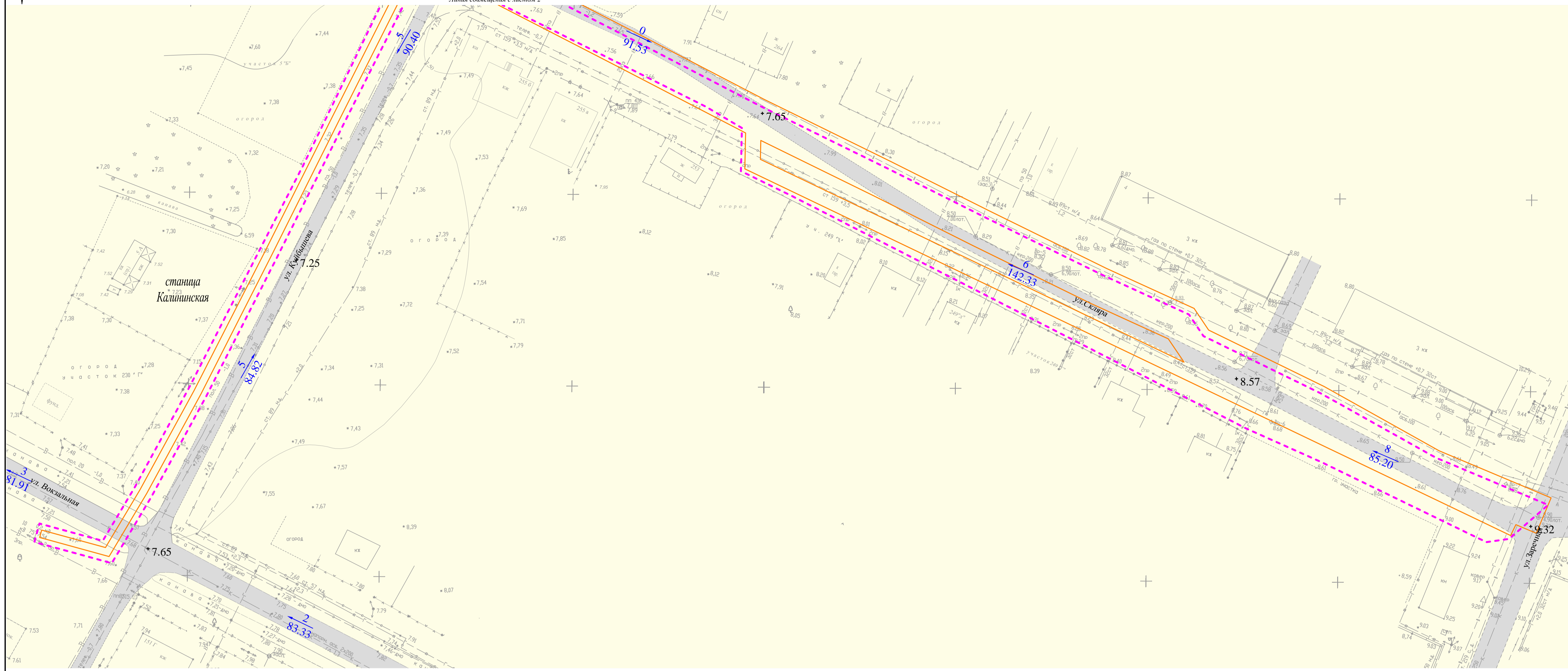


Линия совмещения с листом 2



Типовой поперечный профиль

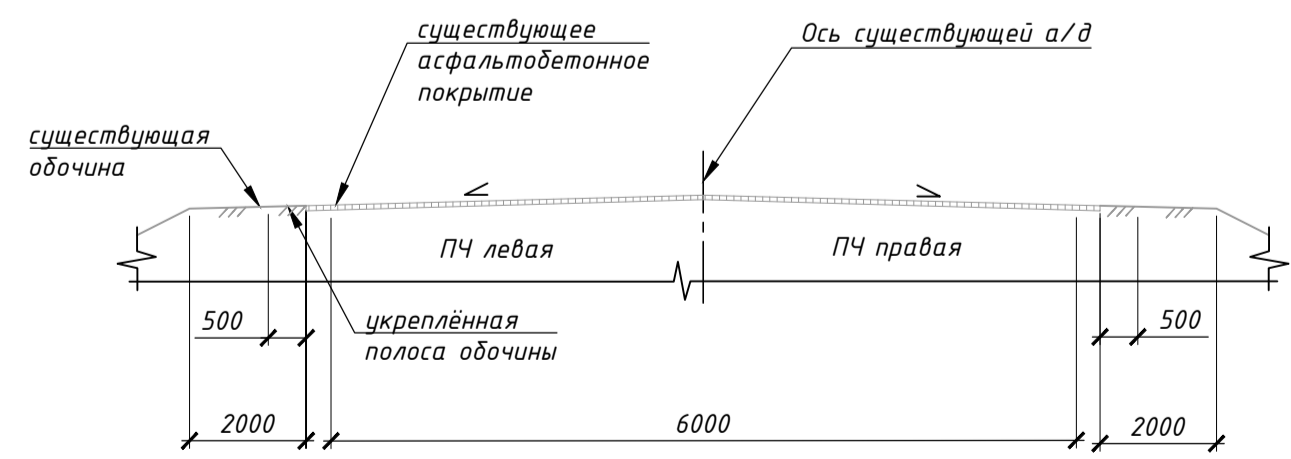
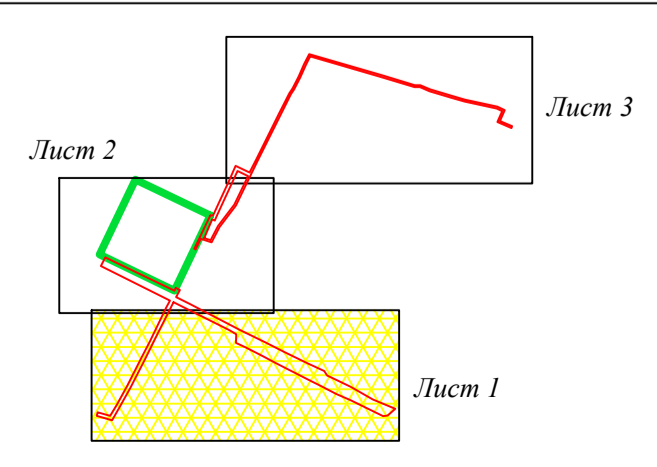


Схема расположения листов



Условные обозначения:

- Граница территории, в отношении которой осуществляется подготовка проекта планировки
- Границы зон планируемого размещения линейных объектов
- Земли населенного пункта - станция Калининская
- Существующая улично-дорожная сеть
- Существующая отметка земли
- Направление и величина уклона в ‰  
Расстояние, м

Примечание:

1. Границы зон планируемого размещения линейных объектов, подлежащих переносу (перустройству) из зоны планируемого размещения линейного объекта отсутствуют.
2. Так как проектом не предусмотрено выравнивание поверхности земли, проектные отметки поверхности, проектные продольные уклоны, горизонталы, отображающие проектный рельеф, отсутствуют.

					Краснодарский край, Калининский район, Калининское сельское поселение			
					Документация по планировке территории (проект планировки территории) для строительства внеплощадочных сетей в ст-це Калининской по объекту: «Спортивный комплекс с плавательным бассейном в Калининском районе»			
Изм.	Колум	Лист	Людк	Подпись	Дата	Стадия	Лист	Листов
Директор	Алексеев Ю.А.					Заказчик: ГКУ «Главное управление строительства Краснодарского края»	1	3
Инженер	Долженко О.С.					Схема вертикальной планировки, инженерной подготовки и инженерной защиты территории М 1:500	ООО "Межрайонный земельный центр"	