

План красных линий (основной чертеж)

М 1:500

ОСНОВНЫЕ ПОКАЗАТЕЛИ ЗЕМЕЛЬНОГО УЧАСТКА




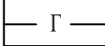

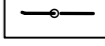



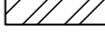



Общая площадь

- 1 900,00 м²

ЭКСПЛИКАЦИЯ ЗДАНИЙ И СООРУЖЕНИЙ

- | | |
|-----------------------------|---------------|
| 1. Индивидуальный жилой дом | - планируемый |
| 2. Водонепроницаемый выгреб | - планируемый |

УСЛОВНЫЕ ОБОЗНАЧЕНИЯ:

- | | |
|---|--|
|  - красная линия |  - линия регулирования застройки |
|  - граница рассматриваемого земельного участка |  - существующий газопровод |
|  - границы существующих земельных участков |  - существующая линия связи |
|  - существующее асфальтобетонное покрытие |  - проектируемые здания и сооружения |
|  - проектируемое тротуарное покрытие |  - существующие здания и сооружения |
|  - проектируемое озеленение |  - проектируемое твердое покрытие |
|  - охранная зона газопровода | |

Данный чертеж подготовлен на основе топографической съемки, выполненной МУП "Калининский земельный центр" в апреле 2017 года в М 1:500.

						4-8/2017			
						Проект межевания территории для размещения объекта: "Для ведения личного подсобного хозяйства и индивидуального жилищного строительства", расположенного по адресу: Россия, Краснодарский край, Калининский район, станция Калининская, улица Вокзальная, 230 "В"			
Изм.	Кол.	Лист	№ док.	Подпись	Дата				
Директор	Остахова					План красных линий.	Стадия	Лист	Листов
Тех.-арх.	Черкашина						П	1	3
						Основной чертеж. М 1:500	Муниципальное предприятие Красноармейского района "Архитектурно-градостроительный центр" ИНН 2336003659		

